Riberas del Ebrón

Itinerario etnográfico - paisajístico

Itinerari etnogràfic - paisajístic / *Ethnographic landscape path*

Los Santos - **Castielfabib**

Riberas del ebrón

[CAS] **Este itinerario enlaza diferentes puntos de interés cultural, natural, patrimonial, etnológico y paisajístico en el entorno de Los Santos. Atraviesa el curso bajo del río Ebrón y permite descubrir un enclave tan rico como desconocido en las proximidades de la localidad. Ésta se extiende junto a la orilla del río y es uno de los 6 núcleos de población que integran el término municipal de Castielfabib, junto con Mas de Jacinto, Mas de los Mudos, Cuesta del Rato, Arroyo Cerezo y la propia Villa de Castielfabib. La ubicación y las características de su enclave han favorecido en el último siglo cierto dinamismo económico, haciendo que constituya el núcleo poblado de mayor entidad junto con la propia Villa.**

En 1425 se tiene la primera referencia documental del lugar como *Los Sanctos*, desconociendo si existía población estable o no, aunque es muy probable debido a la estructura territorial comarcal de control y trabajo del valle del Turia y afluentes. La primera referencia a la población de la aldea se encuentra en un censo de 1603. De igual manera que en 1622 está documentada la existencia la donación de doña Ana de Espejo, perteneciente a la familia noble de "Los Espejos" de Castielfabib, de una parcela en Peñarrubia (*Peña Rubia*) para ornamentar las ermitas del Mas de Jacinto y Los Santos. De este modo la población en el siglo XVII tendría cierta entidad, pero será en el siglo XVIII y XIX, cuando sobrepase a Arroyo Cerezo como aldea más poblada del término con 84 habitantes, alcalde pedáneo, escuelas públicas y otras dotaciones. La última gran expansión se producirá hasta el primer tercio del siglo XX, atrayendo gente de otras localidades debido a su emplazamiento anexo a las vías de comunicación, huerta de buen acceso y posición central a nivel comarcal.

Sin embargo, en la partida de la Peña del Castillejo en el año 1955 se encontró un "Ara Votiva" (piedra conmemorativa) de época romana, datada en el siglo I d.C. lo cual indica que por el lugar pasaba una calzada o elemento equivalente, y probablemente existiese alguna vivienda rural romana. Este hallazgo supone el más importante en la comarca de este periodo.

La economía de la localidad ha sido tradicionalmente agrícola, como en toda la comarca del Rincón, el cultivo de la manzana, el cereal y de la uva para la producción pan y vino respectivamente. Estos sectores productivos han dejado huella en la trama urbana y el patrimonio etnológico de este núcleo, con abundantes cubos (lagares), bodegas-cueva, pajares y eras y, ya posteriormente, almacenes de manzana y pequeñas industrias ligadas.

Riberes de l'ebrón

[VAL] Aquest itinerari enllaça diferents punts d'interés cultural, natural, patrimonial, etnològic i paisatgístic a l'entorn de Los Santos. Travessa el curs baix del riu Ebrón i permet descobrir un enclavament tan ric com desconegut en les proximitats de la localitat. Aquesta s'estén al costat de la riba del riu i és un dels 6 nuclis de població que integren el terme municipal de Castielfabib, juntament amb Mas de Jacinto, Mas de los Mudos, Cuesta del Rato, Arroyo Cerezo i la pròpia Vila de Castielfabib. La ubicació i les característiques del seu enclavament han afavorit en l'últim segle cert dinamisme econòmic, fent que constituïsca el nucli poblat de major entitat juntament amb la pròpia Vila.

En 1425 es té la primera referència documental del lloc com *Los Sanctos*, desconeixent si existia població estable o no, encara que es molt probable degut a l'estructura territorial comarcal de control i treball de la vall del Túria y afluents. La primera referència a la població del llogaret es troba en un cens de 1603. D'igual manera que en 1622 està documentada l'existència la donació de Ana de Espejo, pertanyent a la família noble de "*Los Espejos*" de Castielfabib, d'una parcel·la en *Peñarrubia* per a decorar les ermites del Mas de Jacinto i Los Santos. D'aquesta manera la població en el segle XVII tindria certa entitat, però serà en el segle XVIII i XIX, quan supere a Arroyo Cerezo com a aldea més poblada del terme amb 84 habitants, alcalde pedani, escoles públiques y altres dotacions. L'última gran expansió es produirà fins al primer terç del segle XX, atraient gent d'altres localitats a causa del seu emplaçament annex a les vies de comunicació, horta de bon accés i posició central en l'àmbit comarcal.

No obstant això, en la partida de la *Peña del Castillejo* en els anys 1970 es va trobar un "Ara Votiva" (pedra commemorativa) d'època romana, datada en el segle I d. C. la qual cosa indica que pel lloc passava una calçada o element equivalent, i probablement existia algun habitatge rural romà. Aquesta troballa suposa el més important a la comarca en aquest període.

L'economia de la localitat ha sigut tradicionalment agrícola, com en tota la comarca del Racó, el cultiu de la poma, el cereal i del raïm per a la producció pa i vi respectivament. Aquests sectors productius han deixat empremta en la trama urbana i el patrimoni etnològic d'aquest nucli, amb abundants cups (espais per a fer vi), cellers-cova, pallers i eres i, ja posteriorment, magatzems de poma i petites indústries lligades.

Ebrón riverbanks

[ING] *This itinerary connects different sites with a cultural, natural, ethnologic or landscape interest in the surroundings of Los Santos. The path goes through a scenery shaped by the lower course of the Ebron river, showing a lush and unknown enclave close to the hamlet. Los Santos is placed beside the river and belongs to the municipality of Castielfabib, altogether with the settlements of Mas de Jacinto, Mas de los Mudos, Cuesta del Rato, Arroyo Cerezo and the Village of Castielfabib. The location and characteristics of Los Santos have enabled a certain economic growth that has turned it into the main settlement after the Village.*

The first written reference to this site as "Los Sanctos" appears in 1425. This documentt does not specify if there was a permanent settlement or not in it, however it s very likely regarding the territorial structure developed to control and make profit from the Turia river and its tributaries. It is not until 1603 that a census includes an explicit reference to the population of the hamlet. A later document dated in 1622 records a donation made by Mrs Ana de Espejo, who belonged to a noble family from Castielfabib known as "Los Espejos", including a parcel in "Peñarrubia" to decorate the hermitages of Mas de Jacinto and Los Santos. This donation shows that the settlement had already gained importance in the 17th century. Nevertheless, it was during the 18th and 19th centuries when Los Santos surpassed Arroyo Cerezo as the biggest hamlet in the municipality, reaching 84 inhabitants, and having a district major, a public school, and other facilities. Its last grand expansion went on until the first third of the 20th century, drawing people from other towns, thanks to its location close to the main routes, its productive orchards, and its centrality in the area.

Beyond the written documents, a Roman votive stone found in the "Peña del Castillejo" in 1955 proves that a roadway already went through the area in the 1st century A.D. This piece is the most prominent finding dug out in the region and suggests the existence of some rural houses during the Roman Period.

The economy has traditionally been farm-based, both in Los Santos and in the whole territory of the Rincón area, and stood out in the cultivation of apples, grain to produce bread, and grapevine for wine. The footprint of the productive activities related to this crops is still visible in the urban fabric and in the ethnologic heritage of this settlement that shows numerous wine presses, underground cellars, haylofts and threshing floors, as well as more recent apple warehouses and related facilities.







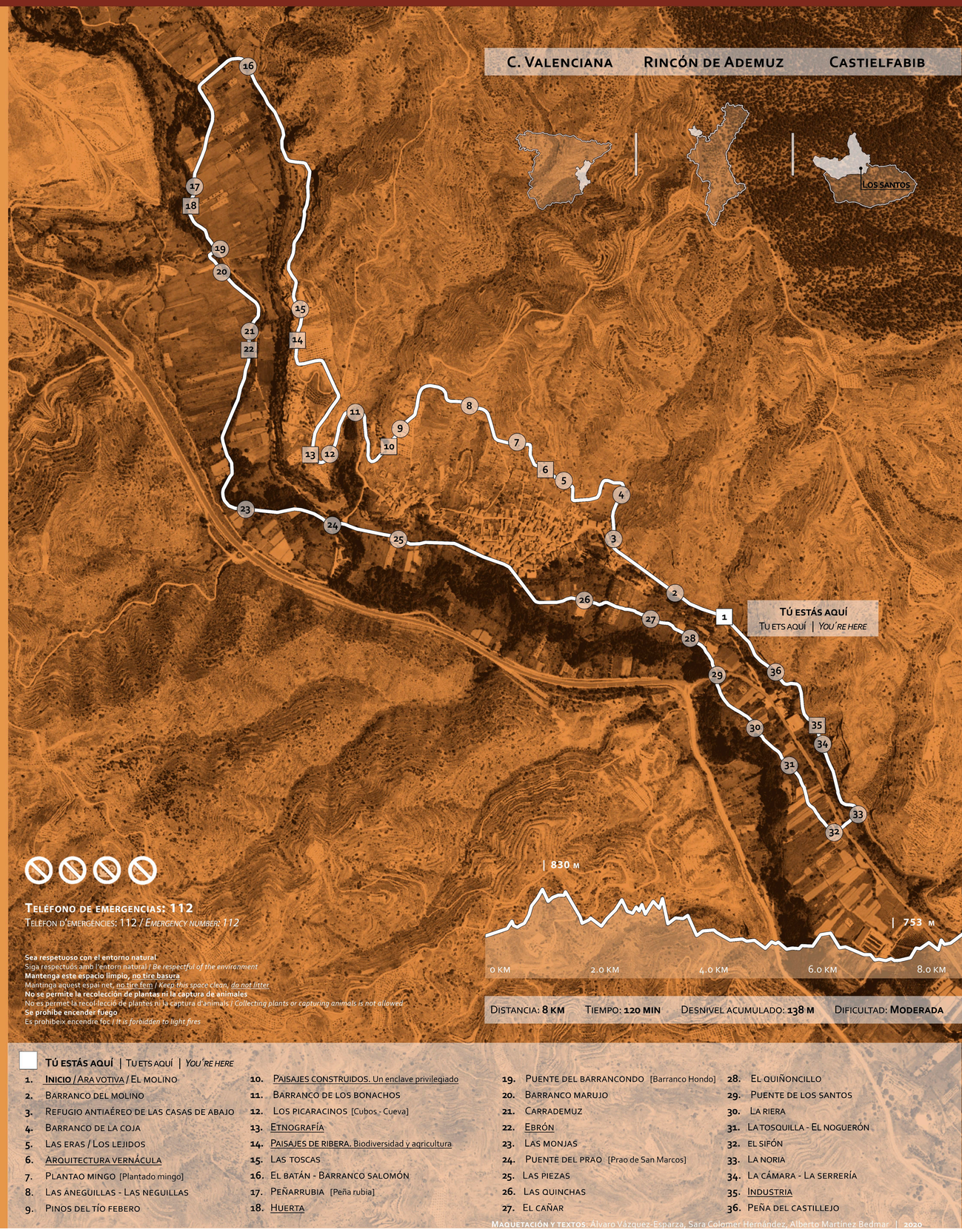

Teléfono de emergencias: 112

Telèfon d'emergències: 112 / *Emergency number: 112*

Sea respetuoso con el entorno natural
Sigui respectuós amb l'entorn natural / *Be respectful of the environment*
Mantenga este espacio limpio, no tire basura
Mantinga aquest espai net, no tire fem / *Keep this space clean, do not litter*
No se permite la recolección de plantas ni la captura de animales
No es permet la recol·lecció de plantes ni la captura d'animals / *Collecting plants or capturing animals is not allowed*
Se prohibe encender fuego
Es prohibeix encendre foc / *It is forbidden to light fires*

Distancia: **8 km** Tiempo: **120 min** Desnivel acumulado: **138 m** Dificultad: **Moderada**

Tú estás aquí | Tu ets aquí | *You're here*

1. **Inicio** / Ara votiva / El molino
2. Barranco del molino
3. Refugio antiaéreo de las casas de abajo
4. Barranco de la coja
5. Las eras / Los lejidos
6. Arquitectura vernácula
7. Plantao mingo [Plantado mingo]
8. Las aneguillas - Las neguillas
9. Pinos del tío febero
10. Paisajes construidos. Un enclave privilegiado
11. Barranco de los bonachos
12. Los picaracinos [Cubos - Cueva]
13. Etnografía
14. Paisajes de ribera. Biodiversidad y agricultura
15. Las toscas
16. El batán - Barranco Salomón
17. Peñarrubia [Peña rubia]
18. Huerta
19. Puente del barrancondo [Barranco Hondo]
20. Barranco marujo
21. Carrademuz
22. Ebrón
23. Las monjas
24. Puente del prao [Prao de San Marcos]
25. Las piezas
26. Las quinchas
27. El cañar
28. El quiñoncillo
29. Puente de los santos
30. La riera
31. La tosquilla - El noguerón
32. El sifón
33. La noria
34. La cámara - La serrería
35. Industria
36. Peña del castillejo

Maquetación y textos: Álvaro Vázquez-Esparza, Sara Colomer Hernández, Alberto Martínez Bedmar | 2020

Ayuntamiento de Castielfabib

Conjunto Patrimonial Villa de Castielfabib

Rincón de Ademuz

Ruta Huellas del Ebrón

Ruta Lomas de abril

Ruta Recinto amurallado